

Törn#: ①	Datum: 7.9.2008	Turn: Timgafarönd - Kos
	Tag: Samstag	Waipoints: 198 - 200 - 278 - 264 - 262 <span style="float: right;">(9,54 sm)</span>

Zeit	Ort / Segel / Motor / Anker / Wetter	Wind	Latitude	Longitude	Kurs	sm
11:45	Mooring ab Timgafarönd	NW 2	37° 00, 255 'N	027° 15, 315 'E	128 °	0,38
11:50	Motor	NW 2	36° 59, 825 'N	027° 15, 329 'E	287 °	1,77
12:16	Anker ab Catalades (WP 200) Badepause	NW 2	37° 00, 397 'N	027° 13, 211 'E	— °	—
14:30	Anker auf - " - Motor	NW 3	37° 00, 399 'N	027° 13, 226 'E	147 °	0,6
14:45	Groß + Fuß	NW 2	36° 59, 892 'N	027° 13, 635 'E	152 °	2,59
15:21	- " -	NW 3	36° 57, 600 'N	027° 15, 144 'E	154 °	1,80
15:44	- " -		36° 55, 987 'N	027° 16, 130 'E	104 °	0,79
15:56	Groß		36° 55, 802 'N	027° 17, 092 'E	164 °	2,16
16:23	Motor WP 262 Kos Marina		36° 53, 726 'N	027° 17, 834 'E	284 °	0,42
16:32	- " -		36° 53, 828 'N	027° 17, 320 'E	169 °	3,03
16:43	Anker ab + Uedötna Kos Hafn (mit viel Gatternetz)	NW 2	36° 53, 779 'N	027° 17, 332 'E	— °	—
:	- Gerdönnene in Hafn		° , 'N	° , 'E	°	
:	- Aludis Essen in Museum's Restaurant mit riesen Öuzö		° , 'N	° , 'E	°	
:			° , 'N	° , 'E	°	
:			° , 'N	° , 'E	°	
:			° , 'N	° , 'E	°	
:			° , 'N	° , 'E	°	


Übertrag Törnlog:	—	sm
Tageslog:	10,5	sm
Törnlog:	10,6	sm

Törn#: ②	Datum: 8.9.2008	Turn: KOS - Pserimos Ormos Vasiliki
	Tag: Montag	Waipoints: 263-264-393 (sm)

Zeit	Ort / Segel / Motor / Anker / Wetter	Wind	Latitude	Longitude	Kurs	sm
12:00	ankers auf Kos Klafen 1 ☉	NW 2	36° 53,728' N	027° 17,331' E	336 °	0,1
12:12	Motor	NW 3	36° 53,817' N	027° 17,309' E	000 °	0,9
12:21		NW 4	36° 54,650' N	027° 17,303' E	336 °	0,9
12:33		↓	36° 55,534' N	027° 16,831' E	300 °	0,7
12:43	✓	↓	36° 55,855' N	027° 16,056' E	273 °	5,56
13:54	ankers ab Pserimos Ormos Vasiliki	NW 1	36° 56,149' N	027° 09,111' E	— °	—
:	↳ Baden		° , ' N	° , ' E	°	
:	↳ in türkis blauem wasser auf sandstrand		° , ' N	° , ' E	°	
:			° , ' N	° , ' E	°	
:	↳ abendessen am Boot		° , ' N	° , ' E	°	
:	2-Elas mit türkis blaues Bootwasser		° , ' N	° , ' E	°	
:	→ schnee!		° , ' N	° , ' E	°	
:	und frisches kos-rotwein (esaki)		° , ' N	° , ' E	°	
:	↳ abends einschläfernde Wind aber in der Nacht überaus auffrischend mit		° , ' N	° , ' E	°	
:	Füllboen bis hinunter in den Tag		° , ' N	° , ' E	°	
:			° , ' N	° , ' E	°	
:			° , ' N	° , ' E	°	
:			° , ' N	° , ' E	°	

Übertrag Törnlog:	10,6	sm
Tageslog:	8,1	sm
Törnlog:	18,7	sm

Törn#: (3)	Datum: 9.8.2008	Turn: Pserimos - Kalymnos
	Tag: Dienstag	Waipoints: 373 - 370 - 371 - 372 - 363 - 364 <span style="float: right;">(12,1 sm)</span>

Zeit	Ort / Segel / Motor / Anker / Wetter	Wind	Latitude	Longitude	Kurs	sm
M:11	Anker auf Pserimos 	W 2	36° 56,146' N	027° 09,106' E	113°	1,2
M:26	Molos	↓	36° 55,685' N	027° 10,472' E	155°	0,6
M:32	↓	↓	36° 55,151' N	027° 10,783' E	253°	0,4
M:39	Groß + Focke	NW 3	36° 55,029' N	027° 10,267' E	236°	3,62
12:20	↓	↓	36° 53,025' N	027° 06,486' E	284°	1,05
12:42	↓	NW 4	36° 53,274' N	027° 05,216' E	183°	0,7
12:46	Motor	W 1	36° 53,283' N	027° 05,321' E	008°	3,1
13:30		↓	36° 56,320' N	027° 05,944' E	349°	0,5
13:40	Anker ab NS Platz (WP 372)	↓	36° 56,769' N	027° 05,832' E	—°	—
15:00	Anker auf	NW 3	36° 56,765' N	027° 05,834' E	358°	0,5
15:15	Molos	NW 4	36° 57,301' N	027° 05,816' E	292°	3,0
15:54		NW 5	36° 58,425' N	027° 02,370' E	270°	0,5
12:00	Anker ab Lahn fest (+Spring) Vathi Potos	NW 3	36° 58,425' N	027° 01,700' E	—°	—
:	Lichter vor Booten, "The small Port of Vathi"		° , ' N	° , ' E	°	
:	2 mal wieder mit Seitenwind → lange Spring notwendig			° , ' E	°	
:	↳ Beobachtung am Abend mit Leuchte nur 2° aus Nord up ERW die ist vor dem Steg					
:	7 da was jemand sahen, daß unser Dinghst. seinen Stamm-Tisch verdrängte					
:	→ mehr faches Nachziehen der Kette und Einstellen Steg als steud notwendig					

Übertrag Törnlog:	18,7 sm
Tageslog:	14,5 sm
Törnlog:	33,2 sm

Törn#: ④	Datum: 10.8.08	Turn: Kalimnos Porto Vathis - Leros, Otm. Panteli
	Tag: Mittwoch	Waipoints: -363 -364 -350 -351 -352 -353 (16,1 sm)

Zeit	Ort / Segel / Motor / Anker / Wetter	Wind	Latitude	Longitude	Kurs	sm
10:30	Anker auf, Leros los Motors an	W 2	36° 58,425 'N	027° 01,700 'E	090 °	0,7
10:40	Motos	W 2	36° 58,533 'N	027° 02,497 'E	027 °	1,5
11:01	↓	N 5	36° 59,864 'N	027° 03,348 'E	325 °	2,6
11:38	Groß + Fod2	NW 4	37° 01,944 'N	027° 01,506 'E	253 °	1,2
11:58	↓	NW 5	37° 01,582 'N	027° 00,018 'E	020 °	4,5
12:41	↓	NNW 4	37° 01,807 'N	027° 01,902 'E	264 °	4,4
13:22	↓	NW 3	37° 05,382 'N	026° 56,437 'E	022 °	3,7
14:11	↓	NN 4	37° 08,227 'N	026° 58,177 'E	258 °	4,0
14:44	Motos	NW 4	37° 08,044 'N	026° 53,324 'E	288 °	1,5
15:11	Anker ab Leros Otm. Panteli	↘ 2	37° 08,768 'N	026° 51,636 'E	— °	—
:	→ gut helles Sand / Kreidboden		° , 'N	° , 'E	°	
:	→ Baden vor dem Strand		° , 'N	° , 'E	°	
:	- abends essen im Restaurant / Taverna Paradiiso		° , 'N	° , 'E	°	
:	- ruhige Lage, ruhiger Ort (keine Dörfer)		° , 'N	° , 'E	°	
:	→ durch 2 Stunden Meltemi, die ganze Nacht, aber OK zum Schlaf		° , 'N	° , 'E	°	
:			° , 'N	° , 'E	°	
:			° , 'N	° , 'E	°	
:			° , 'N	° , 'E	°	

Übertrag Törnlog:	33,2 sm
Tageslog:	24,0 sm
Törnlog:	57,2 sm

Törn#: 5	Datum: 11.9.2008	Turn: Lerass - Arzi
	Tag: Donnerstag	Waipoints: 352 - 340 - 339 (337)

Zeit	Ort / Segel / Motor / Anker / Wetter	Wind	Latitude	Longitude	Kurs	sm
10:30	Anker auf Lerass Arm. Dem Uli ☀	N2	37° 08.765' N	026° 51.653' E	065 °	0,8
10:43	Molau		37° 09.102' N	026° 52.556' E	334 °	0,5
10:48			37° 09.527' N	026° 52.296' E	277 °	1,3
11:05			37° 09.179' N	026° 50.770' E	035 °	1,4
11:22	✓	↓	37° 10.795' N	026° 51.703' E	353 °	0,7
11:30	Groß + Food	NW3	37° 11.446' N	026° 51.603' E	046 °	5,7
12:32		NW4	37° 15.408' N	026° 56.782' E	267 °	6,0
13:28		NW5	37° 15.082' N	026° 49.205' E	025 °	7,0
14:32	✓	NW5	37° 21.384' N	026° 52.862' E	259 °	5,5
15:15	Molau	NW6	37° 20.367' N	026° 46.187' E	299 °	1,2
15:30	✓	NW3	37° 20.960' N	026° 44.825' E	318 °	1,4
15:55	Mooring fest Arzi, Restaurant Marati ✓	N2	37° 22.030' N	026° 43.606' E	— °	—
:	Abends Essen im Restaurant Marati (mit Dagh' niles gemacht / gepaddelt - das wissen wir noch nicht)					
:	→ gutes Essen und gutes Service, aber Müll! N ° , ° E °					
:	→ sehr gepflegte und grüne Yachtanlage. Wird bald unter einem großen Baum sein! N ° , ° E °					
:	° , ° N ° , ° E °					
:	° , ° N ° , ° E °					
:	° , ° N ° , ° E °					

Übertrag Törnlog:	57,2 sm
Tageslog:	31,4 sm
Törnlog:	88,6 sm

Törn#: ⑥	Datum: 12.9.2008	Turn: Arki - Patmos (Scala)
	Tag: Foeltag	Waipoints: 339 - 328 - 332 - 331 - 329 <span style="float: right;">(9,8 sm)</span>

Zeit	Ort / Segel / Motor / Anker / Wetter	Wind	Latitude	Longitude	Kurs	sm
11:15	Mooring ab Arki	N1	37° 22,034' N	026° 43,605' E	115 °	0,4
11:29	Motos	N1	37° 21,865' N	026° 44,063' E	245 °	1,9
11:53	Graß + Fod2	N2	37° 21,092' N	026° 41,941' E	257 °	5,3
13:07	↓	N3	37° 19,816' N	026° 35,507' E	328 °	1,0
13:30	Motos	N2	37° 20,726' N	026° 34,833' E	260 °	1,1
13:45	Anker Patmos Agria Leivadia (Bade stop*)	N1	37° 20,525' N	026° 33,447' E	— °	—
16:00	Anker auf	N1	37° 20,525' N	026° 33,460' E	158 °	0,8
16:12		↓	37° 19,777' N	026° 33,840' E	222 °	0,6
16:18		↓	37° 19,335' N	026° 33,252' E	307 °	0,6
16:40	Anker + kleine Scala Patmos Patmos	W1	37° 19,702' N	026° 32,637' E	— °	—
:	- Abends Essen im Ort (2. Reihe Restaurant "Panfeli")					
:	- Freizeplatz direkt an der Klaffe - Vorteil: Supermarkt, Supermärkte, Kaffee, Moped, Motos, Motorräder, kleine Eide					
:	- Feuert und direkt nach Müllverbrennung / Fischfabrik					
:	→ nicht empfehlenswert für Übernachtung					
:	- 3E für Anmeldung bei Hafenbehörde					
:						
:	* Bade stop im kleinen Bucht am WP 331 / Idhny, See/Platz ungenutzt (Steine wo nicht es sind kleine Steine wo die sind)					

Übertrag Törnlog:	88,6 sm
Tageslog:	11,7 sm
Törnlog:	100,3 sm

Törn#: ⑦	Datum: 13.9.2008	Turn: Patmos - Lipsó (Lera Lipsó)
	Tag: Samstag	Waipoints: 322 - 342 - 343 - 344 - (345 - 346) <span style="border: 1px solid black; border-radius: 50%; padding: 2px;">R14</span>

Zeit	Ort / Segel / Motor / Anker / Wetter	Wind	Latitude	Longitude	Kurs	sm
11:10	Auslauf in Lipso los Soala Patmos ☀	S 1	37° 19, 204' N	026° 32, 630' E	132 °	0,5
11:20	Motor	SO 1-2	37° 19, 348' N	026° 33, 120' E	102 °	2,8
11:55	} zum Segeln in wenig Wind	NO 1-2	37° 18, 742' N	026° 36, 554' E	104 °	6,5
13:08		N 1	37° 17, 169' N	026° 44, 461' E	119 °	1,4
13:24		SW 1	37° 16, 469' N	026° 46, 049' E	027 °	0,5
13:30	Mooring fast Lipsó Lera Lipsó	SW 1	37° 16, 313' N	026° 46, 815' E	- °	-
:	→ Baden in ruhige Badt bei kaum Wind		° , ' N	° , ' E	°	
:	→ Abends essen im Restaurant Delata - rübergehend im Ege paddelt					
:	→ felsig, kein trockenes Fleisch und endlich mal in der Kühltabelle statt Pommes					
:	- Später dreht der Wind auf Süd, ungewohnt, aber nur sehr sehr					
:	→ Martina und Inge mit ihrem ersten Nachtbad erfolgreich		° , ' N	° , ' E	°	
:	→ fühlte bei 39,3° Fieber		° , ' N	° , ' E	°	
:			° , ' N	° , ' E	°	
:			° , ' N	° , ' E	°	
:			° , ' N	° , ' E	°	
:			° , ' N	° , ' E	°	
:			° , ' N	° , ' E	°	
:			° , ' N	° , ' E	°	

Übertrag Törnlog:	<u>100,3</u>	sm
Tageslog:	<u>11,7</u>	sm
Törnlog:	112,0	sm

Törn#: 8	Datum: 14.9.2008	Turn: Lipeo - Leros
	Tag: Sonntag	Waipoints: 344 - 355 - 356 - 348 - 349 - (350) <sup>RE-05</sup>

Zeit	Ort / Segel / Motor / Anker / Wetter	Wind	Latitude	Longitude	Kurs	sm
11:15	Mooring los Lera Lipeo <sup>Hand-Nebel</sup>	S 1	37° 16,895' N	026° 46,295' E	170 °	3,6
11:46	Motor	Ø	37° 18,365' N	026° 47,089' E	162 °	0,9
11:55	↓	Ø	37° 12,467' N	026° 47,345' E	224 °	0,9
12:03	↓	Ø	37° 11,829' N	026° 46,567' E	240 °	0,3
12:08	Anker ab → Badebuch Leros & Draußen	Ø	37° 11,666' N	026° 46,209' E	— °	—
14:40	Anker auf CWP 356	Ø	37° 11,623' N	026° 46,210' E	166 °	0,2
14:47	Motor	Ø	37° 11,462' N	026° 46,275' E	209 °	0,8
14:56	↓	Ø	37° 10,739' N	026° 45,774' E	179 °	0,3
15:04	↓	Ø	37° 10,468' N	026° 45,780' E	148 °	4,0
15:44	↓	Ø	37° 07,060' N	026° 48,461' E	112 °	0,9
15:54	↓	W 1	37° 06,717' N	026° 48,540' E	056 °	1,9
16:50	Mooring nehmen fest Marina Kalli, Leros	W 2	37° 07,745' N	026° 51,468' E	— °	—
:	↳ Mooringleite in Schleuse Anker → Tanchen an Riata		' N	' E	'	'
:	→ Abends Hochnebel + Bewölkung		' N	' E	'	'
:	→ Abends Essen im Ort (ca. 2km) in einfachem preiswerten Restaurant		' N	' E	'	'
:	(Home Food)		' N	' E	'	'
:			' N	' E	'	'
:			' N	' E	'	'

Track gespeichert   
 WPlog hochgeladen   
 Route angepöpst

Übertrag Törnlog: 112,0 sm  
 Tageslog: 13,8 sm  
 Törnlog: 125,8 sm



Törn#: (9)	Datum: 15.9.2008	Turn: Leos Lalli - Kalymnos, Armas Emporio
	Tag: Montag	Waipoints: 349 - 365 - 366 <sup>362-368</sup> - 368 - 369 - (360) (REV 16,7 sm)

Zeit	Ort / Segel / Motor / Anker / Wetter	Wind	Latitude	Longitude	Kurs	sm
11:11	Mooring us, Schen los Leos Lalli Marina	S 2	37° 07, 746' N	026° 51, 467' E	286 °	0,3
11:23	Anker ab Lalli → Einlaufen in Dufu	S 2	37° 07, 818' N	026° 51, 142' E	— °	—
12:46	Anker auf	0 2	37° 07, 816' N	026° 51, 137' E	222 °	1,6
13:09	Motos	S 2	37° 06, 635' N	026° 49, 808' E	153 °	1,3
13:27	Groß u. Focke	S 2	37° 05, 491' N	026° 50, 508' E	256 °	2,3
14:06	— " —	S 4	37° 04, 929' N	026° 47, 245' E	119 °	6,7
15:07	Mater + Groß	SW 2	37° 01, 634' N	026° 55, 091' E	150 °	1,1
15:20	Motos rechts (links Kellnerungstau)	SW 2	37° 00, 728' N	026° 55, 735' E	014 °	1,3
15:40	— " —	↓	37° 02, 020' N	026° 56, 152' E	326 °	0,8
15:55	Mooring fest, Armas Emporio	↓	37° 02, 701' N	026° 55, 583' E	— °	—
:	→ Kellnerinnen getauscht Motos links		° , ' N	° , ' E	°	
:	→ über Essen in Taverna MIRABE NICOLAS (Quartier des Mooring)		° , ' N	° , ' E	°	
:	→ Mit Dufu und Motos		° , ' N	° , ' E	°	
:	→ sehr ruhige Bucht, aber Wachts kurz heftige Fallböen		° , ' N	° , ' E	°	
:	! Was dem Strand ist ein Barriere Riff, sehr schwer zu erreichen mit dem Dufu!		° , ' N	° , ' E	°	
:	→ links am Steg anlegen, neben den Fischen Booten		° , ' N	° , ' E	°	
:			° , ' N	° , ' E	°	
:			° , ' N	° , ' E	°	

15/9

Übertrag Törnlog:	125,8 sm
Tageslog:	15,4 sm
Törnlog:	141,2 sm

Törn#: (10)	Datum: 16.9.08	Turn: Kaljunnar, Amas Empo-10 - Koo Orm. Karmarar
	Tag: Dienstag	Waipoints: 365 - 366 - 367 - 358 - <del>375</del> - 376 - 377 - 378 <span style="float: right;">08.08</span>

Zeit	Ort / Segel / Motor / Anker / Wetter	Wind	Latitude	Longitude	Kurs	sm
10:45	Mooring ab Amas Empo-10	SE 1	37° 02.648' N	026° 55.589' E	188°	0,8
10:55	Motor	SE 1	37° 01.887' N	026° 55.456' E	174°	1,8
11:14	↓	SW 2	37° 00.132' N	026° 55.688' E	187°	1,8
11:33	↓	↓	36° 58.437' N	026° 55.041' E	204°	1,9
11:56	fräß u. Food	↓	36° 56.740' N	026° 54.074' E	229°	3,6
13:01	↓	S 3	36° 54.408' N	026° 50.658' E	113°	3,0
13:43	↓	SSW 2	36° 53.248' N	026° 54.169' E	133°	3,1
14:23	↓	S 3	36° 51.159' N	026° 56.945' E	245°	4,3
15:30	↓	S 3	36° 49.358' N	026° 52.123' E	119°	4,2
16:15	Motor WP375	S 1	36° 47.336' N	026° 56.694' E	134°	1,3
16:45	Andasab kos Limionas Mastna Mikro	SO 1	36° 46.472' N	026° 57.830' E	—°	—
:	Abeido Baden von Fisdalshöfn mit Strandbad		° , ' N	° , ' E	°	
:	Essen mit Ösingli (Rudern) in Fisdalshöfn / Limionas direkt am Hafen		° , ' N	° , ' E	°	
:	Ruhige Nacht mit aufkommendem Bewölkung		° , ' N	° , ' E	°	
:	→ Stabile Lage mit Wind von Süd-West		° , ' N	° , ' E	°	
:	→ Duode außen, friff je wader		° , ' N	° , ' E	°	
:	→ Batterie leer maspen		° , ' N	° , ' E	°	
:	→ Müll mit Ösingli maspen nach weggebracht		° , ' N	° , ' E	°	

Karte beach + Ort.  
 Vorday gepreist, Tracelo, Kopfst auf 50km/h  
 WP Tag x akt. + Startpos prüfen.

Übertrag Törnlog:	141,2	sm
Tageslog:	25,5	sm
Törnlog:	166,7	sm

Törn#: (M)	Datum: 17.9.08	Turn: Kos Micro Marina Limiones - Mirrosas Kanda Ri / Palai
	Tag: Mittwoch	Waipoints: 325 - 376 - 377 - 378 - 083 - (380) - 082 RTEOS 25,3 sm

Zeit	Ort / Segel / Motor / Anker / Wetter	Wind	Latitude	Longitude	Kurs	sm
10:15	Anker auf Kos Limiones	W2	36° 46,466' N	026° 57,852' E	256°	2,1
10:47	Motor	W2	36° 45,944' N	026° 55,254' E	184°	3,1
11:25	↓	W3	36° 42,847' N	026° 54,958' E	168°	0,8
11:35	Groß und Fuß	SW3	36° 42,113' N	026° 55,146' E	144°	2,7
12:07	↓	SW3	36° 39,937' N	026° 57,126' E	107°	8,0
13:30	↓	SW3	36° 37,672' N	027° 06,654' E	116°	1,7
13:48	↓	SW3	36° 36,888' N	027° 08,552' E	060°	1,2
14:07	Motor	W2	36° 37,481' N	027° 09,814' E	136°	0,5
14:29	Anker und Leinen fast Mirrosas Palai <sup>WP082</sup>	W1	36° 37,122' N	027° 10,252' E	-°	-
:	- Abends Essen in Taverna Ellinos, direkt vor dem Boot					
:	- Wasserpumpe defekt, Relais muß erneuert werden					
:	- Morgen 3 Frühstück in der Taverna und Inselrundfahrt mit Mifitwegen					
17.9.08	→ 18.9.08 Reparatur mit Bestellung Venturans und Biggeloßer					
17.9.08	→ Relais für Wasserpumpe von Autovendim, als Ersatz bestellt und eingelaufen					
:	→ Abends nochmal essen in Taverna Ellinos					
:	→ 20 Spinn gelegt, das Melkum ist zurück mit NW 5-6					
:						

10  
 10  
 10

Übertrag Törnlog:	166,7 sm
Tageslog:	20,1 sm
Törnlog:	186,8 sm

Törn#: (12)	Datum: 19.8.2008	Turn: Mirros Palai - Vilos Leivadia
	Tag: Freitag	Waipoints: 082 - 381 - 084 - 085 RTE 10 17,3 sm

Zeit	Ort / Segel / Motor / Anker / Wetter	Wind	Latitude	Longitude	Kurs	sm
10:30	Anker auf + Ketten los Palai	NW 4	36° 37,125' N	027° 10,252' E	062°	1,0
10:45	Motor		36° 37,577' N	027° 11,322' E	130°	0,5
10:52	FoDZ		36° 37,271' N	027° 11,769' E	132°	1,1
12:52		NNW 4	36° 29,880' N	027° 22,060' E	129°	1,6
13:05			36° 28,904' N	027° 23,563' E	163°	2,4
13:24			36° 26,566' N	027° 24,440' E	197°	0,4
13:40	Motor		36° 26,148' N	027° 24,281' E	218°	1,5
14:08	Seilen fest (Lump) Vilos Leivadia	N 1-2	36° 25,003' N	027° 23,174' E	-°	-
:	→ mit Strom und Wasser (aufgetarbt 200l.) fest an Bord					
:	→ Abends essen im Restaurant "Navesna, Michielis" mit Speiseplan vom Speiseplan					
:	→ Restliche Nacht mit wenig Fallböen und Wind					
:			° , ' N	° , ' E	°	
:			° , ' N	° , ' E	°	
:			° , ' N	° , ' E	°	
:			° , ' N	° , ' E	°	
:			° , ' N	° , ' E	°	
:			° , ' N	° , ' E	°	
:			° , ' N	° , ' E	°	

Übertrag Törnlog: 186,8 sm  
 Tageslog: 18,4 sm  
 Törnlog: 205,2 sm

Törn#: (13)	Datum: 20.8.2008	Turn: Tilos - Sygni o. Panormitis
	Tag: Samstag	Waipoints: 085 - 261 RTM 23,4 sm

Zeit	Ort / Segel / Motor / Anker / Wetter	Wind	Latitude	Longitude	Kurs	sm
9:12	Leimen los Tilos, Motor	N1	36° 25,003' N	027° 23,176' E	062°	1,2
9:32	groß u. Fock	NW1	36° 25,537' N	027° 24,438' E	067°	5,0
10:35		NWS	36° 27,467' N	027° 30,132' E	067°	5,3
11:51	Motor	W1	36° 28,550' N	027° 36,144' E	072°	10,4
13:38	↓	W1	36° 32,713' N	027° 48,487' E	072°	1,5
13:54	↓	W1	36° 33,173' N	027° 50,288' E	101°	0,5
14:01	Anker ab, Sygni, Arm. Panormitis ✓	W1	36° 33,086' N	027° 50,133' E	—°	—
:	- Abends Essen an Bord, kochen mit rote Sauce		° , ' N	° , ' E	°	
:	→ Nachts Gewitter und Regen mit Sturm böen, Anker löst sich		° , ' N	° , ' E	°	
:			° , ' N	° , ' E	°	
:			° , ' N	° , ' E	°	
:			° , ' N	° , ' E	°	
:			° , ' N	° , ' E	°	
:			° , ' N	° , ' E	°	
:			° , ' N	° , ' E	°	
:			° , ' N	° , ' E	°	
:			° , ' N	° , ' E	°	

13  
14  
15

Übertrag Törnlog:	205,2 sm
Tageslog:	23,8 sm
Törnlog:	229,0 sm


Törn#: (14)	Datum: 21.8.2008	Turn: Symbi - Dirsch
	Tag: Sonntag	Waipoints: 261 - 402 - 033 - 038 - 060 (Note 13 13,3 sm)

Zeit	Ort / Segel / Motor / Anker / Wetter	Wind	Latitude	Longitude	Kurs	sm
11:22	Anker auf	W1	36°33,082' N	027°50,836' E	279°	0,4
11:30	Motor	W3	36°33,151' N	027°50,318' E	220°	1,0
11:44		W3	36°32,380' N	027°49,525' E	106°	1,5
12:00		SW2	36°31,989' N	027°51,266' E	053°	2,0
12:22	Groß und Food	SW2	36°33,220' N	027°53,771' E	046°	1,4
12:38	↓	NW3	36°34,228' N	027°54,541' E	037°	2,7
13:24	↓	NW3	36°36,345' N	027°56,516' E	004°	3,8
14:08	↓	NW3	36°40,138' N	027°56,868' E	028°	1,3
14:22	groß	NW2	36°41,243' N	027°57,603' E	021°	1,0
14:41	Motor	NW2	36°41,526' N	027°58,787' E	185°	0,6
15:05	Mooring + Yard Line Dirsch Bütz	NW1	36°40,993' N	027°58,720' E	-°	-
:	Mooring abweht von Deckwart / Taberne	Abweht Bütz	' N	' E	'	'
:	- abends Essen in Taberne mit Dinghi (Motor wj. Wind?) (Vorsicht zu tief und fahre)					
:	- sehr ruhige Nacht, kaum Wind und Wellen bewegung					
:	-> auch die Sun-Sail Flotille war sehr still					
:	-> allerdings der generator lief lange (bis 1:30) zum Strom zum für die Taberne					
:	- Morgens bestes Wetter, windstill, super klares Wasser					
:						

0  
 1  
 2

Übertrag Törnlog:	229,0 sm
Tageslog:	15,6 sm
Törnlog:	244,6 sm


Törn#: (15)	Datum: 22.9.2008	Turn: Duze? B. - Dacta
	Tag: Montag	Waipoints: 060 - 049 (RTE 18 13,8 sm)

Zeit	Ort / Segel / Motor / Anker / Wetter	Wind	Latitude	Longitude	Kurs	sm
M: M	Mooring u. Yachthine ab Duze? B. 	Ø	36°40.934' N	027°58.716' E	003 °	0,7
M: 22	Motos	NW1	36°41.644' N	027°58.752' E	277 °	0,4
M: 25	Groß u. Foal	SW2	36°41.690' N	027°58.788' E	276 °	1,9
12:00	↓	SW1	36°41.885' N	027°55.884' E	305 °	4,1
13:03		SW3	36°44.253' N	027°51.723' E	183 °	1,1
13:18		NW3	36°43.181' N	027°59.642' E	295 °	2,9
14:05		NW2	36°44.355' N	027°48.366' E	179 °	1,8
14:38		Motos	W2	36°42.512' N	027°48.403' E	277 °
15:50	↓	W2	36°43.170' N	027°41.783' E	295 °	0,4
16:03	Anker + Yachthine fort Dacta	W1	36°43.336' N	027°41.281' E	— °	—
:	Einlaufen am Steg Marina Supermarket Yacht festmachen		° , ' N	° , ' E	°	
:	Aber das Essen im Restaurant Captains Place (was. ein Restaurant, aber)				°	
:	(wieder zusammen mit 28 im Sail Flottille gehen)				°	
:	⇒ Wetter: kühl, aber trocken		° , ' N	° , ' E	°	
:	⇒ ruhige Nacht, nachdem die Bas-Musik und Kai-Diskussion endet				°	
:	→ der Nachbar hat eine Bohrmaschine an Deck befestigt mit 1. flur				°	
:	→ jeden 2t am Steg 105 l Diesel		° , ' N	° , ' E	°	
:			° , ' N	° , ' E	°	

RTE  18  
 RTE  18  
 WRT  18

Übertrag Törnlog: 244,6 sm  
 Tageslog: 18,7 sm  
 Törnlog: 263,3 sm

Törn#: (16)	Datum: 23.9.2008	Turn: Daitca - Kniedas
	Tag: Dienstag	Waipoints: 049 - 050 - 053 - 054 - 055 (RVE 15 19,45sm)

Zeit	Ort / Segel / Motor / Anker / Wetter	Wind	Latitude	Longitude	Kurs	sm	
M:07	Anker und u. Heulen los 	Ø	36°43.335' N	027°41.282' E	109 °	0,5	
M:11	Motor	SO 1	36°43.184' N	027°41.872' E	191 °	3,8	
M:59	U	SSW 2	36°39.420' N	027°40.829' E	257 °	1,4	
12:18	fröß und Food	SW 3	36°39.100' N	027°39.141' E	183 °	3,0	
12:52		SW 4	36°36.078' N	027°38.957' E	303 °	7,1	
13:54		SW 4	36°39.963' N	027°31.512' E	200 °	3,4	
14:28		SW 3	36°36.785' N	027°30.077' E	313 °	3,8	
15:09		SW 2	36°39.418' N	027°26.588' E	215 °	1,8	
15:28	↓	SW 3	36°37.941' N	027°25.282' E	330 °	2,8	
15:58	Motor	SWW 3	36°40.348' N	027°23.528' E	311 °	1,2	
16:18	Lernen fast Steg Kniedas	W 1	36°41.104' N	027°22.451' E	- °	-	
:	→ großes Empfang von Hopu Hopu hat in der Lage, am N Steg (Steig) (Steig)						°
:	→ Abends Essen im Restaurant: fette Vorspeisen, aber in der Küche wenig Auswahl. Fisch oder Fleisch						°
:	→ furt besucht auch in der Nachbarschaft → man muss auf's Essen auch mal warten						°
:	→ Ruhe Nacht, wenn Wind						°
:			° , ' N	° , ' E	°		
:			° , ' N	° , ' E	°		
:			° , ' N	° , ' E	°		
:			° , ' N	° , ' E	°		

~~1/12~~  
~~1/12~~ auf 10-4 ab  
~~1/12~~  
 D r. A

Übertrag Törnlog:	263,3 sm
Tageslog:	28,8 sm
Törnlog:	292,1 sm




Törn#: (17)	Datum: 24.9.2008	Turn: Kniedors - Können Linn.
	Tag: Mittwoch	Waipoints: 055 - 056 - 061 - 062 - 064 (RVE 16 18,3 sm)

Zeit	Ort / Segel / Motor / Anker / Wetter	Wind	Latitude	Longitude	Kurs	sm
10:20	Yema los Kniedors	W1	36° 41, 101' N	077° 22, 451' E	176°	0,2
10:22	Motas	W1	36° 40, 875' N	077° 22, 671' E	211°	0,3
10:24		N1	36° 40, 752' N	077° 22, 603' E	303°	0,8
10:32		N1	36° 41, 206' N	077° 21, 634' E	353°	1,4
10:56	✓	N1	36° 42, 653' N	077° 21, 407' E	037°	0,7
11:05	Groß u. FoDr	NO1	36° 43, 149' N	077° 21, 885' E	080°	1,2
11:31	↓	N1	36° 43, 354' N	077° 23, 400' E	219°	1,9
12:21	Motas u. Groß	Ø	36° 44, 281' N	077° 21, 834' E	078°	5,2
13:26	Großen FoDr	N1	36° 45, 860' N	077° 22, 167' E	088°	3,1
14:50	Motas	NO1	36° 45, 955' N	077° 32, 087' E	087°	3,9
15:40	Anker u. Heuler am Steg Können Linn.	NOØ	36° 46, 178' N	077° 38, 920' E	—°	—
:	→ mehr 2 Fahren und zwischen Heuler - Heuler - See Seite			Flott Kompilieren		mit Loggen 440
:	- blinde Rose im Tischrestaurant direkt am Steg / Boot					
:	- leicht um ruhige Nacht mit Fenderknappen und Helmlyeball					
:	→ kleines, ungeschultes Steg mit fremden Leuten, darauf kein Umfehlen					
:	eine Stegkategorie nicht aus der Reihe kommen					
:						
:						

17  
 18  
 19  
 20

Übertrag Törnlog:	292,1 sm
Tageslog:	18,7 sm
Törnlog:	310,8 sm

Törn#: (18)	Datum: 25.9.2008	Turn: Kormen Linn. - Orak Adavi (Pabuc Bur.)
	Tag: Donnerstag	Waipoints: 064 - 075 - 095 (RTE 70 17,8 Sm)

Zeit	Ort / Segel / Motor / Anker / Wetter	Wind	Latitude	Longitude	Kurs	sm
10:07	Anker auf u. Linsen los Kormen Linn. 	01-2	36°46.178' N	077°36.870' E	082°	0,1
10:10	Motos	01-2	36°46.282' N	077°37.002' E	353°	0,5
10:16	Foc 2	02-3	36°46.785' N	077°36.927' E	351°	10,0
12:43	↓	03-4	36°56.633' N	077°35.072' E	343°	2,1
13:11	Motos	02-3	36°58.642' N	077°34.257' E	079°	1,2
13:32	↓	02-3	36°59.659' N	077°34.972' E	284°	0,1
13:57	Anker + land eine Kargicil Buri ✓	02-3	36°59.663' N	077°34.952' E	—°	—
:	- Eddies Beach → Boot vom Winterlager positioniert					
:	- Baden im klaren Wasser am Kresstrand mit kalte Strömung (Süßwasserlauf)					
:	- Abends Essen an Bord! Eier mit Brot u. Melone mit Fetia					
:	- Wettersenkte über Newmanns					
:	- Wulfs / mospens Regen, wieder Winterzeit an Bord					
:						
:						
:						
:						
:						
:						
:						

18  
18  
18

Übertrag Törnlog:	310,8 sm
Tageslog:	13,9 sm
Törnlog:	324,7 sm

Törn#: (19)	Datum: 26.9.2008	Turn: Kargel R Bärn - Tursputrat
	Tag: Freitag	Waipoints: 085 - 078 - 276 - 277 - 278 - 198 - (RFEAT 17,8 sm)

Zeit	Ort / Segel / Motor / Anker / Wetter	Wind	Latitude	Longitude	Kurs	sm	
9:17	Sandkline los, in See auf	Regen	W1	36° 59,665' N	077° 31,957' E	207°	1,3
9:33	Motor			36° 58,488' N	077° 34,207' E	254°	4,7
10:23		Leuchtboje ↓		36° 57,187' N	077° 28,578' E	267°	8,2
11:47		same ↓		36° 56,823' N	077° 18,291' E	282°	1,6
12:01				36° 57,137' N	077° 16,381' E	301°	1,0
12:10				36° 57,025' N	077° 15,352' E	359°	9,2
12:34	✓	✓	SW1	36° 59,848' N	077° 15,326' E	359°	9,4
12:46	Mooring fest, Sandkline an Tursputrat	W1		37° 00,256' N	077° 15,316' E	—°	—
:	- Boot an Kapele			° , ' N	° , ' E	°	
:	- Abends Essen in Restaurant La Villa (auch Frühstück 2 am 22.9.08)			° , ' N	° , ' E	°	
:				° , ' N	° , ' E	°	
:				° , ' N	° , ' E	°	
:				° , ' N	° , ' E	°	
:				° , ' N	° , ' E	°	
:				° , ' N	° , ' E	°	
:				° , ' N	° , ' E	°	
:				° , ' N	° , ' E	°	

20  
21  
22  
23

Übertrag Törnlog:	324,7	sm
Tageslog:	19,4	sm
Törnlog:	344,1	sm